

Presupuesto Basado en Resultados Municipal

Año Fiscal: **2018**

Municipio: TEMASCALCINGO No. 025  
CALENDARIZACIÓN DE METAS FÍSICAS POR PROYECTO  
PBRF-02a

Programa Presupuestario: URBANIZACIÓN VIALIDADES URBANAS  
proyecto: REHABILITACIÓN DE VIALIDADES URBANA  
Dependencia General: DESARROLLO URBANO Y OBRAS PÚBLICAS  
Dependencia Auxiliar: OBRAS PÚBLICAS  
(Clave): 02020101  
(Denominación): URBANIZACIÓN VIALIDADES URBANAS  
FOO: 124

Código	Descripción de Acciones	Unidad de Medida	Cantidad Programada Anual	Calendarización de Metas Físicas							
				Primer Trimestre		Segundo Trimestre		Tercer Trimestre		Cuarto Trimestre	
				Abs.	%	Abs.	%	Abs.	%	Abs.	%
	REVESTIMIENTOS	KM	25	8	32	0	0	0	0	0	0
	APERTURA DE CAMINOS	KM	2	0.0	0	0	0	0	0	0	0
	RASTREO DE CAMINOS	KM	100	2.5	2.5	0	0	0	0	0	0
	APOYO CON FLETES	FLETES	115	75	65	0	0	0	0	0	0
	APOYOS A COMUNIDAD	APOYOS	75	30	40	0	0	0	0	0	0

AYUNTAMIENTO DE TEMASCALCINGO  
TITULAR DE LA DEPENDENCIA GENERAL  
ING. MERUJAN GARCÍA SÁENZ ZAVIOLA  
DIRECCIÓN DE OBRAS PÚBLICAS  
2016-2018  
Nombre: \_\_\_\_\_ Cargo: \_\_\_\_\_

AYUNTAMIENTO DE TEMASCALCINGO  
TITULAR DE LA UIPPE EQUIVALENTE  
DR. J. ALBERTO GONZÁLEZ HERNÁNDEZ  
DIRECCIÓN DE PLANEACIÓN  
2016-2018  
Nombre: \_\_\_\_\_ Cargo: \_\_\_\_\_

COORDINACIÓN DE MAQUINARIA Y PARQUE VEHICULAR

DIRECCIÓN DE OBRAS PÚBLICAS

DIRECCIÓN DE PLANEACIÓN

**Presupuesto Basado en Resultados Municipal**

PBRM-01d FICHA TECNICA DE DISEÑO DE INDICADORES ESTRATEGICOS O DE GESTION 2018

PILAR DE DESARROLLO/EJE TRANSVERSAL: 02 MUNICIPIO PROGRESISTA  
TEMA DE DESARROLLO SITUACION E INFRAESTRUCTURA DE LAS COMUNIDADES Y EL TRANSPORTE  
PROGRAMA PRESUPUESTARIO: 02020101 DESARROLLO URBANO  
PROYECTO: 020201010302 REHABILITACION DE VIALIDADES URBANAS

OBJETO DEL PROGRAMA PRESUPUESTARIO TENER EN CONDICIONES TRANSITABLES TODOS LOS CAMINOS DE NUESTRO MUNICIPIO  
DEPENDENCIA GENERAL: F00 DESARROLLO URBANO Y OBRAS PUBLICAS  
DEPENDENCIA AUXILIAR: 124 OBRAS PUBLICAS

**ESTRUCTURA DEL INDICADOR**

NOMBRE DEL INDICADOR: PORCENTAJE DE KILOMETROS REVISTIDOS  
FORMULA DE CALCULO: KILOMETROS REVISTIDOS/ KILOMETROS PROGRAMADOS POR CIENTO  
INTERPRETACION: MEJORAMIENTO DE ACCESOS Y VIALIDADES  
DIMENSION QUE ATIENDE: EFICACIA  
FACTOR DE COMPARACION: AÑO 2017  
DESCRIPCION DEL FACTOR DE COMPARACION: COMPARACION DEL AÑO ANTERIOR

FRECUENCIA DE MEDICION TRIMESTRAL  
TIPO DE INDICADOR ESTRATEGICO

**CALENDARIZACION TRIMESTRAL**


VARIABLES DEL INDICADOR	UNIDAD DE MEDIDA	TIPO DE OPERACION	TRIM. 1	TRIM. 2	TRIM. 3	TRIM. 4	META ANUAL
KILOMETROS REVISTIDOS	KM	SUMABLE	8				
KILOMETROS PROGRAMADOS	KM	SUMABLE	6	7	6	6	25
RESULTADO ESPERADO:			133%	0.00%	0.00%	0.00%	0.00%

DESCRIPCION DE LA META ANUAL: TENER EN CONDICIONES LOS CAMINOS RURALES DE NUESTRO MUNICIPIO

MEJORES DE VERIFICACION: SOLICITUD, AGRADECIMIENTO, BITACORA, FOTOGRAFIA



COORDINACIÓN DE  
MAQUINARIA Y  
PARQUE VEHICULAR  
ELABORÓ  
COORDINACIÓN DE MAQUINARIA Y PARQUE VEHICULAR



ING. ADRIAN RAMIREZ  
TITULAR DE LA DEPENDENCIA GENERAL  
DIRECCION DE  
OBRAS PUBLICAS

### Presupuesto Basado en Resultados Municipal

PBRM-01d FICHA TECNICA DE DISEÑO DE INDICADORES ESTRATEGICOS O DE GESTION 2018

PILAR DE DESARROLLO/EJE TRANSVERSAL: 02 MUNICIPIO PROGRESISTA  
 TEMA DE DESARROLLO SITUACION E INFRAESTRUCTURA DE LAS COMUNIDADES Y EL TRANSPORTE  
 PROGRAMA PRESUPUESTARIO: 0103 02020101 DESARROLLO URBANO  
 PROYECTO: 020201010302 REHABILITACION DE VIALIDADES URBANAS

OBJETO DEL PROGRAMA PRESUPUESTARIO TENER EN CONDICIONES TRANSITABLES TODOS LOS CAMINOS DE NUESTRO MUNICIPIO  
 DEPENDENCIA GENERAL: F00 DESARROLLO URBANO Y OBRAS PUBLICAS  
 DEPENDENCIA AUXILIAR: 124 OBRAS PUBLICAS

NOMBRE DEL INDICADOR: PORCENTAJE DE APERTURA DE CAMINOS ESTRUCTURA DEL INDICADOR  
 FORMULA DE CALCULO: KILOMETROS DE CAMINOS APERTURADOS/CAMINOS PROGRAMADOS POR CEN  
 INTERPRETACION:MEJORAMIENTO DE ACCESOS Y VIALIDADES  
 DIMENSION QUE ATIENDE: ERICACA  
 FACTOR DE COMPARACION: AÑO 2017

DESCRIPCION DEL FACTOR DE COMPARACION: COMPARACION DEL AÑO ANTERIOR

FRECUENCIA DE MEDICION TRIMESTRAL  
 TIPO DE INDICADOR ESTRATEGICO

#### CALENDARIZACION TRIMESTRAL

VARIABLES DEL INDICADOR	UNIDAD DE MEDIDA	TIPO DE OPERACIÓN	TRIM. 1	TRIM.2	TRIM.3	TRIM.4	META ANUAL
KILOMETROS DE CAMINOS APERTURADOS	KM	SUMABLE	0.0				
KILOMETROS DE CAMINOS PROGRAMADOS	KM	SUMABLE	0.5	0.5	0.5	0.5	2.0
RESULTADO ESPERADO:			0%	0.00%	0.00%	0.00%	0.00%

DESCRIPCION DE LA META ANUAL: ABRIR NUEVOS CAMINOS Y RUTAS PARA EL FACIL ACCESO Y TRANSITO

MEDIOS DE VERIFICACION: SOLICITUD, AGRADECIMIENTO, BITACORA, FOTOGRAFIA

METAS DE ACCION DEL PROGRAMA ANUAL RELACIONADAS: TENER MAS Y MEJORES ACCESOS A LAS COMUNIDADES



COORDINACIÓN DE  
MANEJO DEL TRÁFICO Y PARQUE VEHICULAR  
COORDINADOR: **PARQUE VEHICULAR**



DIRECCIÓN DE  
OPERACIONES Y SERVICIOS  
TITULAR DE LA  
**OPERACIONES Y SERVICIOS**

## Presupuesto Basado en Resultados Municipal

PBRM-01.d FICHA TÉCNICA DE DISEÑO DE INDICADORES ESTRATEGICOS O DE GESTION 2018

PILAR DE DESARROLLO/EJE TRANSVERSAL: 02 MUNICIPIO PROGRESISTA  
TEMA DE DESARROLLO SITUACION E INFRAESTRUCTURA DE LAS COMUNIDADES Y EL TRANSPORTE  
PROGRAMA PRESUPUESTARIO: 02020101 DESARROLLO URBANO  
PROYECTO: 020201010302 REHABILITACION DE VIALIDADES URBANAS

OBJETO DEL PROGRAMA PRESUPUESTARIO: TENER EN CONDICIONES TRANSITABLES TODOS LOS CAMINOS DE NUESTRO MUNICIPIO  
DEPENDENCIA GENERAL: F00 DESARROLLO URBAN  
DEPENDENCIA AUXILIAR: 124 OBRAS PUBLICAS

ESTRUCTURA DEL INDICADOR

NOMBRE DEL INDICADOR: PORCENTAJE DE APERTURA DE CAMINOS  
FORMULA DE CALCULO: KILOMETROS RASTREADOS/ KILOMETROS PROGRAMADOS POR CIEN  
INTERPRETACION: MEJORAMIENTO DE ACCESOS Y VIALIDADES  
DIMENSION QUE ATIENDE: EFICACIA  
FACTOR DE COMPARACION: AÑO 2017  
DESCRIPCION DEL FACTOR DE COMPARACION:  
COMPARACION DEL AÑO ANTERIOR

FRECUENCIA DE MEDICION: TRIMESTRAL  
TIPO DE INDICADOR: ESTRATEGICO

### CALENDARIZACION TRIMESTRAL

VARIABLES DEL INDICADOR	UNIDAD DE MEDIDA	TIPO DE OPERACIÓN	TRIM. 1	TRIM.2	TRIM.3	TRIM.4	META ANUAL
KILOMETROS RASTREADOS	KM	SUMABLE	2.5				
KILOMETROS PROGRAMADOS	KM	SUMABLE	40	22	15	23	100
		RESULTADO ESPERADO:	6%	0%	0%	0%	0%

DESCRIPCION DE LA META ANUAL: KILOMETROS REVISTIDOS/ KILOMETROS PROGRAMADOS POR CIEN

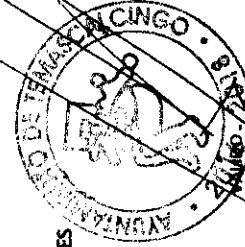
MEDIOS DE VERIFICACION: SOLICITUD, AGRADECIMIENTO, BITACORA, FOTOGRAFIA

METAS DE RESULTADOS DEL PROGRAMA ANUAL RELACIONADAS: RASTREAR LOS CAMINOS QUE SE ENCUENTREN EN MALAS CONDICIONES



ELABORÓ

COORDINACIÓN DE  
MAQUINARIAS Y  
PARQUE VEHICULAR  
ING. ADRIAN GONZALEZ GUERRERO  
TITULAR DE PARQUE VEHICULAR



DIRECCIÓN DE  
ING. ADRIAN GONZALEZ GUERRERO  
TITULAR DE PARQUE VEHICULAR

## Presupuesto Basado en Resultados Municipal

### PBRM-01d FICHA TECNICA DE DISEÑO DE INDICADORES ESTRATEGICOS O DE GESTION 2018

PILAR DE DESARROLLO/EJE TRANSVERSAL:  
TEMA DE DESARROLLO  
PROGRAMA PRESUPUESTARIO  
PROYECTO:

MUNICIPIO PROGRESISTA  
SITUACION E INFRAESTRUCTURA DE LAS COMUNIDADES Y EL TRANSPORTE  
02020101 DESARROLLO URBANO  
0202010302 REHABILITACION DE VIALIDADES URBANAS

OBJETO DEL PROGRAMA PRESUPUESTARIO  
DEPENDENCIA GENERAL:  
DEPENDENCIA AUXILIAR:

TENER EN CONDICIONES TRANSITABLES TODOS LOS CAMINOS DE NUESTRO MUNICIPIO  
FOO DESARROLLO URBANO Y OBRAS PUBLICAS  
124 OBRAS PUBLICAS

NOMBRE DEL INDICADOR:  
FORMULA DE CALCULO:  
INTERPRETACION:  
DIMENSION QUE ATIENDE:  
FACTOR DE COMPARACION:  
DESCRIPCION DEL FACTOR DE COMPARACION:

ESTRUCTURA DEL INDICADOR  
PORCENTAJE DE APOYOS CON FLETES  
FLETES ATENDIDOS/ FLETES PROGRAMADOS POR CIEN  
APOYOS CON TRASLADOS DE MATERIALES  
EFICACIA  
AÑO 2017  
COMPARACION DEL AÑO ANTERIOR

FRECUENCIA DE MEDICION  
TIPO DE INDICADOR

### CALENDARIZACION TRIMESTRAL

VARIABLES DEL INDICADOR	UNIDAD DE MEDIDA	TIPO DE OPERACIÓN	TRIM. 1	TRIM.2	TRIM.3	TRIM.4	META ANUAL
FLETES ATENDIDOS	FLETES	SUMABLE	75				
FLETES REALIZADOS	FLETES	SUMABLE	27	28	30	30	115
RESULTADO ESPERADO:			277%	0.00%	0.00%	0.00%	0.00%

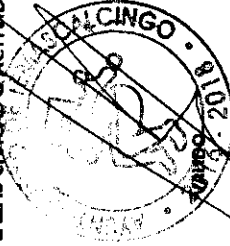
DESCRIPCION DE LA META ANUAL: MANTENER Y REHABILITAR LOS CAMINOS DE NUESTRO MUNICIPIO

MEDIOS DE VERIFICACION: SOLICITUD, AGRADECIMIENTO, BITACORA, FOTOGRAFIA

METAS DE ACCIONES DEL PROGRAMA ANUAL RELACIONADAS: APOYO CON TRASLADO DE MATERIALES PARA LA CONSTRUCCION DE PLAZAS CIVICAS O ACTIVIDADES QUE REQUIERAN MOVILIDAD



COORDINADOR GENERAL  
MAQUINARIA Y  
PARQUE VEHICULAR



ING. ADRIAN RODRIGUEZ MALDIVAR  
TITULAR DE OBRAS PUBLICAS

## Presupuesto Basado en Resultados Municipal

PRIM-01d FICHA TECNICA DE DISEÑO DE INDICADORES ESTRATEGICOS O DE GESTION 2018

PILAR DE DESARROLLO/EJE TRANSVERSAL:  
TEMA DE DESARROLLO  
PROGRAMA PRESUPUESTARIO  
PROYECTO:

02 MUNICIPIO PROGRESISTA  
SITUACION E INFRAESTRUCTURA DE LAS COMUNIDADES Y EL TRANSPORTE  
02020101 DESARROLLO URBANO  
020201010302 REHABILITACION DE VIALIDADES URBANAS

OBJETO DEL PROGRAMA PRESUPUESTARIO  
DEPENDENCIA GENERAL:  
DEPENDENCIA AUXILIAR:

TENER EN CONDICIONES TRANSITABLES TODOS LOS CAMINOS DE NUESTRO MUNICIPIO  
FOO DESARROLLO URBANO Y OBRAS PUBLICAS  
124 OBRAS PUBLICAS

NOMBRE DEL INDICADOR: PORCENTAJE DE APOYOS  
FORMULA DE CALCULO: APOYOS ATENDIDOS/ APOYOS PROGRAMADOS POR CIENTO

ESTRUCTURA DEL INDICADOR

INTERPRETACION: MEJORAMIENTO DE ACCESOS Y VIALIDADES  
DIMENSION QUE ATIENDE: EFICACIA  
FACTOR DE COMPARACION: AÑO 2017  
DESCRIPCION DEL FACTOR DE COMPARACION: COMPARACION DEL AÑO ANTERIOR

FRECUENCIA DE MEDICION  
TIPO DE INDICADOR

### CALENDARIZACION TRIMESTRAL


VARIABLES DEL INDICADOR	UNIDAD DE MEDIDA	TIPO DE OPERACIÓN	TRIM. 1	TRIM. 2	TRIM. 3	TRIM. 4	META ANUAL
APOYOS ATENDIDOS	APOYOS	SUMABLE	30	19	24	15	75
APOYOS PROGRAMADOS	APOYOS	SUMABLE	17	19	24	15	75
RESULTADO ESPERADO:			176%	0.00%	0.00%	0.00%	0.00%

DESCRIPCION DE LA META ANUAL: MANTENER Y REHABILITAR LOS CAMINOS DE NUESTRO MUNICIPIO

MEDIOS DE VERIFICACION: SOLICITUD, AGRADECIMIENTO, BITACORA, FOTOGRAFIA



COORDINACIÓN DE  
COMUNIDAD QUINARIA Y PARQUE VEHICULAR  
PARQUE VEHICULAR



DIRECCIÓN DE  
OBRAS PÚBLICAS  
ING. ADRIAN  
TITULAR DE LA DEPENDENCIA GENERAL