



AYUNTAMIENTO DE
TEMASCALCINGO
2016-2018

Sistema de Coordinación Hacendaria del Estado de México con sus Municipios
Manual para la Planeación, Programación y Presupuestación Municipal 2018

Presupuesto Basado en Resultados Municipal



GOBIERNO DEL
ESTADO DE MÉXICO

Año Fiscal: 2018


Municipio: TEMASCALCINGO	No. 025
PROGRAMA PRESUPUESTARIO	01080102
PROYECTO	010801020201
DEPENDENCIA GENERAL	J00
DEPENDENCIA AUXILIAR	118

(Clave)	(Denominación)
01080102	MODERNIZACIÓN DEL CATASTRO
010801020201	INFORMACION CATASTRAL
J00	GOBIERNO MUNICIPAL
118	CATASTRO MUNICIPAL

Código	Descripción de Acciones	Cantidad Programada Anual	Calendarización de Metas Físicas												
			Primer Trimestre		Segundo Trimestre		Tercer Trimestre		Cuarto Trimestre						
			Abs.	%	Abs.	%	Abs.	%	Abs.	%					
1	RECEPCION DE LAS SOLICITUDES DE TRAMITE CATASTRAL PRESENTADAS POR LA CIUDADANIA	352	53	15%											0%
2	ATENCION DE LAS SOLICITUDES DE TRAMITE CATASTRAL PRESENTADAS POR LA CIUDADANIA	610	189	31%											0%
3	PROGRAMACION PARA LA REALIZACION DE LAS DILIGENCIAS DE INSPECCION Y MEDICION FISICA DE LOS PREDIOS	3	0	0%											0%
4	NOTIFICACION PARA LA REALIZACION DE DILIGENCIAS PARA LA INSPECCION Y MEDICION FISICA DE LOS PREDIOS	830	49	6%											0%
5	LEVANTAMIENTO DE PLANOS TOPOGRAFICOS EN CAMPO	300	175	58%											0%

ELABORÓ	
TOMAS RODRIGUEZ DEL VALO	DIRECTOR DE CATASTRO
	Cargo
	Firma

ELABORÓ	
DR. J. ANTONIO HERNANDEZ HERNANDEZ	DIRECTOR DE PLANEACION
	Cargo
	Firma



DIRECCIÓN DE GOBERNACION



DIRECCIÓN DE PLANEACION

DIRECCIÓN DE CATASTRO MUNICIPAL

Presupuesto Basado en Resultados Municipal

PRM-016 FICHA TECNICA DE DISEÑO DE INDICADORES ESTRATEGICOS O DE GESTION 2018

PILAR DE DESARROLLO/EJE TRANSVERSAL:
TEMA DE DESARROLLO
PROGRAMA PRESUPUESTARIO
PROYECTO:

03 GOBIERNO DE RESULTADOS
01 GOBIERNO EFICIENTE QUE GENERE RESULTADOS
01.080.02. MODERNIZACION DE CATASTRO
01.080.02.01. INFORMACION CATASTRAL MUNICIPAL

OBJETO DEL PROGRAMA PRESUPUESTARIO
DEPENDENCIA GENERAL:
DEPENDENCIA AUXILIAR:

ENFOCA LAS ACCIONES QUE SE LLEVAN A CABO EN LOS PROCESOS DE REGISTRO DE BIENES INMUEBLES EN EL ESTADO DE MEXICO, ASI COMO DETERMINAR EXTENSION GEOGRAFICA Y VALOR CATASTRAL POR DEMARCAACION QUE DEFINAN LA IMPOSICION FISCAL.
100 GOBIERNO MUNICIPAL
118 CATASTRO MUNICIPAL

NOMBRE DEL INDICADOR:
FORMULA DE CALCULO:
INTERPRETACION:
DIMENSION QUE ATENDE:
FACTOR DE COMPARACION:
DESCRIPCION DEL FACTOR DE COMPARACION:

ESTRUCTURA DEL INDICADOR
PORCENTAJE EN LA RECEPCION DE LAS SOLICITUDES DE TRAMITE CATASTRAL (SOLICITUDES DE TRAMITE CATASTRAL RECIBIDAS/SOLICITUDES DE TRAMITE CATASTRAL PROGRAMADAS)*100
SE REQUIERE CONOCER EL PORCENTAJE DE SOLICITUDES ATENDIDAS
EFICIENCIA
EJERCICIO ANTERIOR
LAS SOLICITUDES ATENDIDAS EN EL EJERCICIO FISCAL 2017

CALENDARIZACION TRIMESTRAL

		TRIMESTRAL GESTION			RESULTADO ESPERADO:		
SOLICITUDES DE TRAMITE CATASTRAL RECIBIDAS PROGRAMADAS	SOLICITUDES	SOLICITUDES	SOLICITUDES	59%	0%	0%	15%
	SUMABLE	53	90	90	0%	0%	15%
	SUMABLE	90	90	82	0%	0%	15%

DESCRIPCION DE LA META ANUAL:
SOLICITUDES ATENDIDAS EN MATERIA CATASTRAL DURANTE EL EJERCICIO 2018

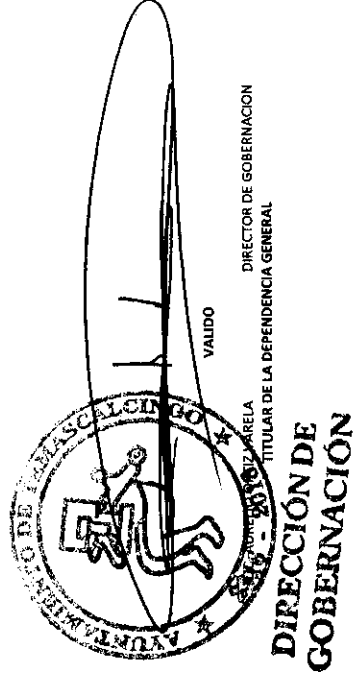
MEDIOS DE VERIFICACION:
REGISTRO DE SOLICITUDES CATASTRALES

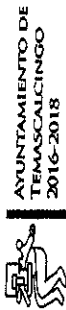
METAS DE ACCIONES DEL PROGRAMA ANUAL RELACIONADAS:
RECEPCION DE LAS SOLICITUDES DE TRAMITE CATASTRAL PRESENTADAS POR LA CIUDADANIA

ELABORO
TOMAS RODRIGUEZ DE LA O
DIRECTOR DE CATASTRO



DIRECCION DE CATASTRO MUNICIPAL





Presupuesto Basado en Resultados Municipal

PBRM-01.d FICHA TECNICA DE DISEÑO DE INDICADORES ESTRATEGICOS O DE GESTION 2018

PILAR DE DESARROLLO/ EJE TRANSVERSAL:

TEMA DE DESARROLLO

PROGRAMA PRESUPUESTARIO

PROYECTO:

08 GOBIERNO DE RESULTADOS

01 GOBIERNO EFICIENTE QUE GENERE RESULTADOS

01.0801.02 MODERNIZACION DE CATASTRO

01.0801.02.01 INFORMACION CATASTRAL MUNICIPAL

ENGL0BA LAS ACCIONES QUE SE LLEVAN A CABO EN LOS PROCESOS DE REGISTRO DE BIENES INMUEBLES EN EL ESTADO DE MEXICO, ASI COMO DETERMINAR EXTENSION GEOGRAFICA Y VALOR CATASTRAL POR

DEMARCACION QUE DEFINAN LA IMPOSICION FISCAL.

100 GOBIERNO MUNICIPAL

118 CATASTRO MUNICIPAL

OBJETO DEL PROGRAMA PRESUPUESTARIO

DEPENDENCIA GENERAL:

DEPENDENCIA AUXILIAR:

NOMBRE DEL INDICADOR:

FORMULA DE CALCULO:

INTERPRETACION:

DIMENSION QUE ATIENDE:

FACTOR DE COMPARACION:

DESCRIPCION DEL FACTOR DE COMPARACION:

ESTRUCTURA DEL INDICADOR

PORCENTAJE EN LA ATENCION DE LAS SOLICITUDES DE TRAMITE CATASTRAL

(SOLICITUDES DE TRAMITE CATASTRAL ATENDIDAS/SOLICITUDES DE TRAMITE CATASTRAL EN PROCESO)*100

SE REQUIERE CONOCER EL PORCENTAJE DE SOLICITUDES ATENDIDAS

EFICIENCIA

EJERCICIO ANTERIOR

LAS SOLICITUDES ATENDIDAS EN EL EJERCICIO FISCAL 2017

FRECUENCIA DE MEDICION

TIPO DE INDICADOR

TRIMESTRAL

GESTION

CALENDARIZACION TRIMESTRAL

SOLICITUDES DE TRAMITE CATASTRAL ATENDIDAS	SOLICITUDES	SOLICITUDES	SUMABLE	SUMABLE	TRIMESTRAL	TRIMESTRAL
			189	189		189
			165	165	0%	610
			115%	0%	0%	31%
RESULTADO ESPERADO:						

DESCRIPCION DE LA META ANUAL:
SOLICITUDES ATENDIDAS EN MATERIA CATASTRAL DURANTE EL EJERCICIO 2018

MEDIOS DE VERIFICACION:


REGISTRO DE SOLICITUDES CATASTRALES

METAS DE ACCIONES DEL PROGRAMA ANUAL RELACIONADAS:

RECEPCION DE LAS SOLICITUDES DE TRAMITE CATASTRAL PRESENTADAS POR LA CIUDADANIA

ELABORÓ

TOMAS RODRIGUEZ DE LA O
DIRECTOR DE CATASTRO MUNICIPAL



DIRECTOR DE GOBERNACION

SECRETAR DE LA DEPENDENCIA GENERAL

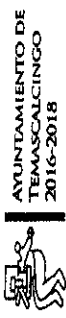
DIRECCION DE GOBERNACION



DIRECCION DE CATASTRO MUNICIPAL



Sistema de Coordinación Hacendaria del Estado de México con sus Municipios
Manual para la Planeación, Programación y Presupuestación Municipal 2018



Presupuesto Basado en Resultados Municipal

PBRM-01d FICHA TÉCNICA DE DISEÑO DE INDICADORES ESTRATÉGICOS O DE GESTIÓN 2018

PILAR DE DESARROLLO/EJE TRANSVERSAL:
TEMA DE DESARROLLO: 03 GOBIERNO DE RESULTADOS
PROGRAMA PRESUPUESTARIO: 01 GOBIERNO EFICIENTE QUE GENERE RESULTADOS
PROYECTO: 01080102 MODERNIZACIÓN DE CATASTRO
 0108010201 INFORMACION CATASTRAL MUNICIPAL
OBJETO DEL PROGRAMA PRESUPUESTARIO: ENGLBA LAS ACCIONES QUE SE LLEVAN A CABO EN LOS PROCESOS DE REGISTRO DE BIENES INMUEBLES EN EL ESTADO DE MEXICO, ASI COMO DETERMINAR EXTENSION GEOGRAFICA Y VALOR CATASTRAL POR DEMARCAACION QUE DEFINAN LA IMPOSICION FISCAL.
DEPENDENCIA GENERAL: 100 GOBIERNO MUNICIPAL
DEPENDENCIA AUXILIAR: 118 CATASTRO MUNICIPAL

NOMBRE DEL INDICADOR: ESTRUCTURA DEL INDICADOR
FORMULA DE CALCULO: PORCENTAJE EN LA PROGRAMACION PARA LA REALIZACION DE DILIGENCIAS DE INSPECCION Y MEDICION DE INMUEBLES (DILIGENCIAS DE INSPECCION Y MEDICION DE INMUEBLES REALIZADAS/DILIGENCIAS DE INSPECCION Y MEDICION DE INMUEBLES PROGRAMADAS)*100
INTERPRETACION: SE REQUIERE CONOCER EL PORCENTAJE DE SOLICITUDES ATENDIDAS
DIMENSION QUE ATIENDE: EFICIENCIA
FACTOR DE COMPARACION: EJERCICIO ANTERIOR
DESCRIPCION DEL FACTOR DE COMPARACION: LAS SOLICITUDES ATENDIDAS EN EL EJERCICIO FISCAL 2017

CALENDARIZACION TRIMESTRAL

DILIGENCIAS DE INSPECCION Y MEDICION DE INMUEBLES REALIZADAS	SOLICITUDES	SUMABLE	0	1	2	3
DILIGENCIAS DE INSPECCION Y MEDICION DE INMUEBLES PROGRAMADAS	SOLICITUDES	SUMABLE	0	1	2	0
RESULTADO ESPERADO:			0%	0%	0%	0%

DESCRIPCION DE LA META ANUAL:
 SOLICITUDES ATENDIDAS EN MATERIA CATASTRAL DURANTE EL EJERCICIO 2018
MEDIOS DE VERIFICACION:
 REGISTRO DE SOLICITUDES CATASTRALES
METAS DE ACCIONES DEL PROGRAMA ANUAL RELACIONADAS:
 RECEPCION DE LAS SOLICITUDES DE TRAMITE CATASTRAL PRESENTADAS POR LA CIUDADANIA

[Signature]
 ELABORO
 TOMAS RODRIGUEZ DE LA O
 DIRECTOR DE CATASTRO MUNICIPAL

VALIDO
 DIRECCION DE GOBERNACION
 TITULAR DE LA DEPENDENCIA GENERAL
 DIRECCION DE GOBERNACION

DIRECCION DE CATASTRO MUNICIPAL

Presupuesto Basado en Resultados Municipal

PBRM-01d FICHA TÉCNICA DE DISEÑO DE INDICADORES ESTRATÉGICOS O DE GESTIÓN 2018

PILAR DE DESARROLLO/EE TRANSVERSAL:

TEMA DE DESARROLLO
PROGRAMA PRESUPUESTARIO
PROYECTO:

03 GOBIERNO DE RESULTADOS

01 GOBIERNO EFICIENTE QUE GENERE RESULTADOS
01080102 MCDERNIZACION DE CATASTRO
0108010201 INFORMACION CATASTRAL MUNICIPAL

ENGL0BA LAS ACCIONES QUE SE LLEVAN A CABO EN LOS PROCESOS DE REGISTRO DE BIENES INMUEBLES EN EL ESTADO DE MEXICO, ASI COMO DETERMINAR EXTENSION GEOGRAFICA Y VALOR CATASTRAL POR DEMARCACION QUE DEFINAN LA IMPOSICION FISCAL.

100 GOBIERNO MUNICIPAL
1.18 CATASTRO MUNICIPAL

OBJETO DEL PROGRAMA PRESUPUESTARIO

DEPENDENCIA GENERAL:
DEPENDENCIA AUXILIAR:

NOMBRE DEL INDICADOR:

FORMULA DE CALCULO:

INTERPRETACION:

DIMENSION QUE ATENDE:

FACTOR DE COMPARACION:
DESCRIPCION DEL FACTOR DE COMPARACION:

ESTRUCTURA DEL INDICADOR

PORCENTAJE EN LA NOTIFICACION PARA LA REALIZACION DE DILIGENCIAS DE INSPECCION Y MEDICION DE INMUEBLES (NOTIFICACIONES ENTREGADAS PARA LA REALIZACION DE DILIGENCIAS DE INSPECCION Y MEDICION DE INMUEBLES/NOTIFICACIONES GENERADAS PARA LA REALIZACION DE DILIGENCIAS DE INSPECCION Y MEDICION DE INMUEBLES)*100

SE REQUIERE CONOCER EL PORCENTAJE DE SOLICITUDES ATENDIDAS

EFICIENCIA
EJERCICIO ANTERIOR
LAS SOLICITUDES ATENDIDAS EN EL EJERCICIO FISCAL 2017

CALENDARIZACION TRIMESTRAL

	TRIMESTRAL			GESTION		
	1	2	3	1	2	3
NOTIFICACIONES ENTREGADAS PARA LA REALIZACION DE DILIGENCIAS DE INSPECCION Y MEDICION DE INMUEBLES			49			49
NOTIFICACIONES GENERADAS PARA LA REALIZACION DE DILIGENCIAS DE INSPECCION Y MEDICION DE INMUEBLES			207		208	830
RESULTADO ESPERADO:			24%		0%	0%


DESCRIPCION DE LA META ANUAL:
SOLICITUDES ATENDIDAS EN MATERIA CATASTRAL DURANTE EL EJERCICIO 2018

MEDIOS DE VERIFICACION:

REGISTRO DE SOLICITUDES CATASTRALES

METAS DE ACCIONES DEL PROGRAMA ANUAL RELACIONADAS:
RECEPCION DE LAS SOLICITUDES DE TRAMITE CATASTRAL PRESENTADAS POR LA CIUDADANIA

ELABORÓ
TOMAS RODRIGUEZ DE LA O
DIRECTOR DE CATASTRO MUNICIPAL



DIRECTOR DE GOBERNACION
TITULAR DE LA DEPENDENCIA GENERAL

DIRECCION DE GOBERNACION

DIRECCION DE CATASTRO MUNICIPAL



Presupuesto Basado en Resultados Municipal

PBRM-014 FICHA TÉCNICA DE DISEÑO DE INDICADORES ESTRATEGICOS O DE GESTION 2018

PILAR DE DESARROLLO/EJE TRANSVERSAL:
 TEMA DE DESARROLLO
 PROGRAMA PRESUPUESTARIO
 PROYECTO:

03 GOBIERNO DE RESULTADOS
 01 GOBIERNO EFICIENTE QUE GENERE RESULTADOS
 01080102 MODERNIZACION DE CATASTRO
 0108010201 INFORMACION CATASTRAL MUNICIPAL
 ENFOCA LAS ACCIONES QUE SE LLEVAN A CABO EN LOS PROCESOS DE REGISTRO DE BIENES INMUEBLES EN EL ESTADO DE MEXICO, ASI COMO DETERMINAR EXTENSION GEOGRAFICA Y VALOR CATASTRAL POR DEMARCACION QUE DEFINAN LA IMPOSICION FISCAL.
 100 GOBIERNO MUNICIPAL
 118 CATASTRO MUNICIPAL

OBJETO DEL PROGRAMA PRESUPUESTARIO
 DEPENDENCIA GENERAL:
 DEPENDENCIA AUXILIAR:

NOMBRE DEL INDICADOR:
 FORMULA DE CALCULO:
 INTERPRETACION:
 DIMENSION QUE ATIENDE:
 FACTOR DE COMPARACION:
 DESCRIPCION DEL FACTOR DE COMPARACION:

ESTRUCTURA DEL INDICADOR
 PORCENTAJE EN LOS PLANOS TOPOGRAFICOS LEVANTADOS EN CAMPO (LEVANTAMIENTOS DE PLANOS TOPOGRAFICOS EN CAMPO EFECTUADOS/LEVANTAMIENTO DE PLANOS TOPOGRAFICOS EN CAMPO PROGRAMADOS)*100
 SE REQUIERE CONOCER EL PORCENTAJE DE SOLICITUDES ATENDIDAS EFICIENCIA
 EJERCICIO ANTERIOR
 LAS SOLICITUDES ATENDIDAS EN EL EJERCICIO FISCAL 2017

CALENDARIZACION TRIMESTRAL

UNIDAD DE MEDICION	TRIMESTRE I	TRIMESTRE II	TRIMESTRE III	TOTAL
LEVANTAMIENTOS DE PLANOS TOPOGRAFICOS EN CAMPO EFECTUADOS	175			175
LEVANTAMIENTO DE PLANOS TOPOGRAFICOS EN CAMPO PROGRAMADOS	75	75	75	300
RESULTADO ESPERADO:	233%	0%	0%	58%

DESCRIPCION DE LA META ANUAL:
 SOLICITUDES ATENDIDAS EN MATERIA CATASTRAL DURANTE EL EJERCICIO 2018
 MEDIOS DE VERIFICACION:
 REGISTRO DE SOLICITUDES CATASTRALES
 METAS DE ACCIONES DEL PROGRAMA ANUAL RELACIONADAS:
 RECEPCION DE LAS SOLICITUDES DE TRAMITE CATASTRAL PRESENTADAS POR LA CIUDADANIA

ELABORÓ
 TOMAS RODRIGUEZ DE LA O
 DIRECTOR DE CATASTRO MUNICIPAL

VALIDO
 DIRECTOR DE GOBERNACION
 TITULAR DE LA DEPENDENCIA GENERAL
 DIRECCIÓN DE GOBERNACIÓN

DIRECCIÓN DE CATASTRO MUNICIPAL